



Medimurje

doživi zeleno
green experience
vivi il verde



kreni
cipelcužom!

KRENI PJEŠKE | LET'S GO WALKING | ANDIAMO A PIEDI

Stazama tradicije – hodački doživljaji Međimurja:

Along the Paths of Tradition – Walking Experiences in Međimurje

Sulle Vie della Tradizione – Esperienze di Camminata in Međimurje

Vincekov pohod

(zadnji vikend u siječnju)

Tradicionalni zimski pohod kroz međimurske vinograde uz degustaciju mladih vina i domaćih delicija.

Vincek Walk (last weekend of January)

Traditional winter walk through Međimurje vineyards with tastings of young wines and local delicacies.

Passeggiata di Vincek (ultimo weekend di gennaio)

Passeggiata invernale tradizionale tra i vigneti di Međimurje con degustazioni di vini giovani e specialità locali.

Hodajmo za one koji ne mogu

(drugi vikend u rujnu)

Društveno odgovoran inkluzivni projekt u kojem se hodaњem prikupljaju sredstva i podiže svijest za osobe s invaliditetom.

Walk for Those Who Cannot (second weekend of September)

A socially responsible and inclusive project in which funds are raised and awareness is increased for people with disabilities through walking.

Camminata per Chi Non Può (secondo weekend di settembre)

Un progetto inclusivo e socialmente responsabile in cui, attraverso il cammino, si raccolgono fondi e si sensibilizza l'opinione pubblica sulle persone con disabilità.

Wine and Walk po Međimurskoj

(predzadnji vikend u listopadu)

Jesenski eno-gastro događaj s hodaњem po vinskoj cesti, degustacijom lokalnih vina i delicija.

Wine and Walk along the Međimurje Wine Route (penultimate weekend of October)

Autumn wine and gourmet event with walking along the wine route, tasting local wines and delicacies.

Wine and Walk lungo la Strada del Vino di Međimurje (penultimo weekend di ottobre)

Evento autunnale enogastronomico con passeggiata lungo la strada del vino, degustazioni di vini locali e specialità.



KRENI CIPELCUGOM

Ako se želiš dubinski povezati s prirodom, upoznati lokalne ljude i učiniti puno dobrog za svoje zdravlje kreni cipelcugom po Međimurju.

Cipelcug je popularni međimurski izraz za pješčenje, a reljefno raznovrsni krajobraz Međimurja i staze kroz njega nude mnoštvo zanimljivih, lakših i zahtjevnijih ruta za rekreativno hodanje.

SET OFF ON FOOT

If you want to reconnect with nature, meet the locals and do something good for your health, take a tour of Međimurje on foot. Roughly translated as a 'shoe-train', cipelcug is a popular local term for hiking. Diversity of landscape in Međimurje with interesting trails with different levels of difficulty offer a great choice for leisure hiking

ESPLORA A PIEDI

Se vuoi connetterti profondamente con la natura, incontrare gente locale e fare molto bene alla tua salute, esplora Međimurje a piedi.

Cipelcug (esplora a piedi) è un termine popolare di Međimurje per indicare l'escursionismo e il paesaggio variopinto di Međimurje, i sentieri che lo attraversano offrono molti percorsi interessanti, più facili e più impegnativi per passeggiate ricreative.



Camino Međimurje: A Path of Purification and Beauty

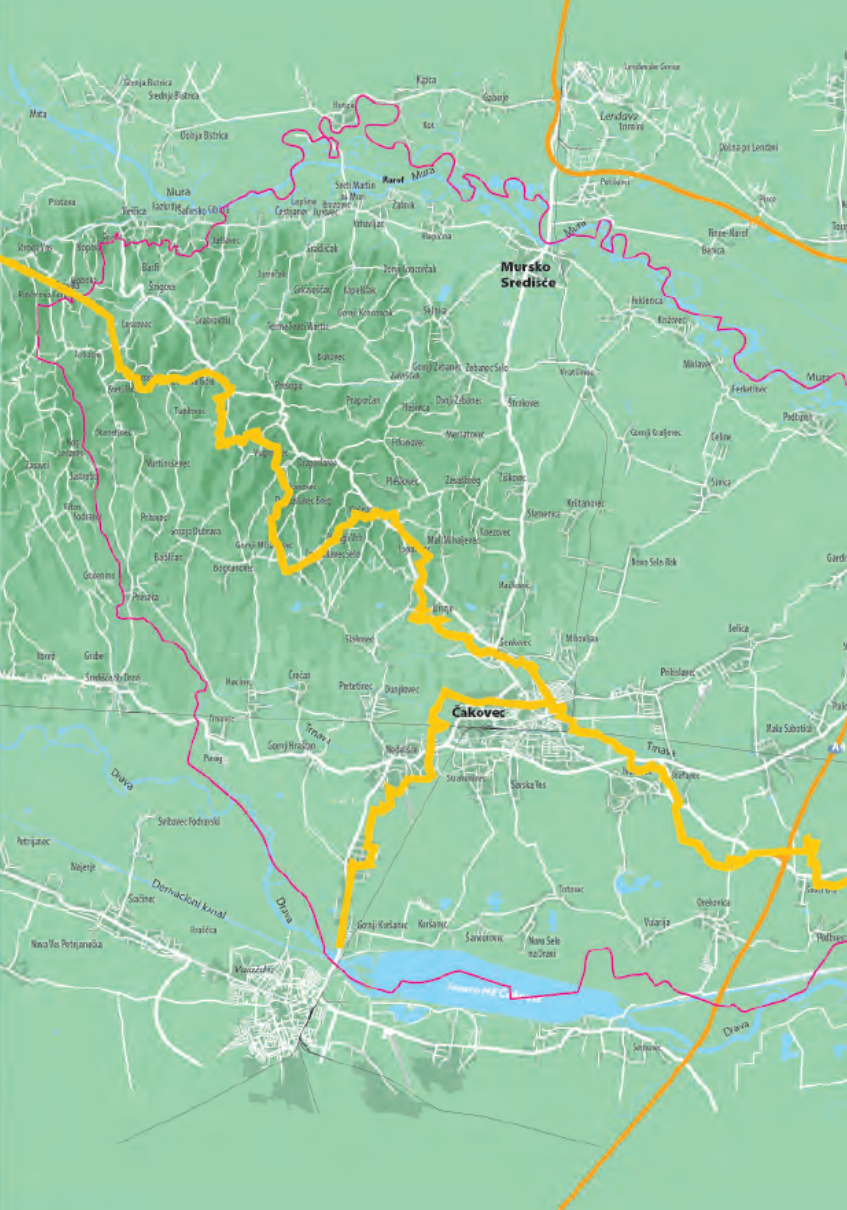
Camino Međimurje, part of the international pilgrimage network, offers a unique blend of nature and spirituality through the "Hortus Croatiae." The walking route along the Drava River leads to the Renaissance castle in Čakovec, passes through gentle vineyards, and continues to the Roman town of Štrigova before extending into Slovenia.

The town of Prelog stands out with its magnificent Church of St. Jacob, the patron saint of pilgrims, whose Baroque serenity provides a perfect place for rest and contemplation. Following the recognizable yellow arrows, you will discover the beauty of the landscape and the warmth of the locals. This path nourishes both body and soul, and thanks to its gentle terrain, it is suitable for all generations at any time of year.

Camino Međimurje: Un Percorso di Purificazione e Bellezza

Camino Međimurje, parte della rete internazionale dei pellegrinaggi, offre un connubio unico di natura e spiritualità attraverso l'"Hortus Croatiae". Il percorso pedonale lungo il fiume Drava conduce al castello rinascimentale di Čakovec, attraversa dolci vigneti e prosegue fino alla città romana di Štrigova, continuando poi verso la Slovenia.

Particolarmente degna di nota è la città di Prelog con la sua maestosa Chiesa di San Giacomo, patrono dei pellegrini, la cui tranquillità barocca offre un perfetto momento di riposo e contemplazione. Seguendo le caratteristiche frecce gialle, scoprirete la bellezza dei paesaggi e il calore degli abitanti. Questo percorso nutre anima e corpo, e grazie al terreno dolce è adatto a tutte le generazioni in ogni periodo dell'anno.



Murska Središča

Čakovec

Dervavčani kanal

Murska HEC

Donja Bistrica
Srednja Bistrica
Dolnja Bistrica

Mura

Stropnik

Čakovec

Trnava

Drava

Novo Vae Petrijanovka

Kapa
Kot
Gabrije

Mura

Murska Središča

Trnava

Čakovec

Trnava

Drava

Murska HEC

Leskovec Gorica

Leskovec
Trnava

Volta pri Leskovi

Prebiljevi

Prebiljevi

Birselkovič
Belega

Prebiljevi

Prebiljevi

Prebiljevi

Prebiljevi

Prebiljevi

Prebiljevi

Prebiljevi

Prebiljevi

Prebiljevi

Prebiljevi

Prebiljevi

Prebiljevi

Prebiljevi

Prebiljevi

Prebiljevi

Prebiljevi

Prebiljevi

Prebiljevi

Prebiljevi

Postojna

Postojna

Postojna

Postojna

Postojna

Postojna

Postojna

Postojna

Postojna

Postojna

Postojna

Postojna

Postojna

Postojna

Mura

Mura

Mura

Mura

Mura

Mura

Mura

Mura

Mura

Mura

Mura

Mura

Mura

Mura

Mura

Mura

Mura

Mura

Mura

Mura

Mura

Mura

Mura

Mura

Mura

Mura

Mura

Mura

Mura

Mura

Mura

Mura

Mura

Mura

Mura

Mura

Mura

Mura

Mura

Mura

Mura

Mura

Mura

Mura

Mura

Mura

Mura

Mura

Mura

Mura

Mura

Mura

Mura

Mura

Mura

Mura

Mura

Mura

Mura

Mura

Mura

Mura

Mura

Mura

Mura

Mura

Mura

Mura

Mura

Mura

Mura

Mura

Mura

Mura

Mura

Mura

Mura

Mura

Mura

Mura

Mura

Mura

Mura

Mura

Mura

Mura

Mura

Mura

Mura

Mura

Mura

Mura

Mura

Mura

Mura

Mura

Mura

Mura

Mura

Mura

Mura

Mura

Mura

Mura

Mura

Mura

Mura

Mura

Mura

Mura

Mura

Mura

Mura

Mura

Mura

Mura

Mura

Mura

Mura

Mura

Mura

Mura

Mura

Mura

Mura

Mura

Mura

Mura

Mura

Mura

Mura

Mura

Mura

Mura

Mura

Mura

Mura

Mura

Mura

Mura

Mura

Mura

Mura

Mura

Mura

Mura

Mura

Mura

Mura

Mura

Mura

Mura

Mura

Mura

cam



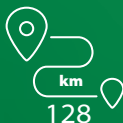
saznajte više / find out more / scopri di più



Camino Međimurje: Put pročišćenja i ljepote

Camino Međimurje, dio međunarodne kulturno hodočasničke mreže, nudi jedinstven spoj prirode i duhovnosti kroz „Hortus Croatiae“. Pješačka ruta obala Drave vodi do renesansnog dvorca u Čakovcu, preko pitomih vinograda, sve do rimske Štrigove gdje se nastavlja kroz Sloveniju.

Posebno se ističe grad Prelog s velebnom crkvom sv. Jakoba, zaštitnika hodočasnika, čija barokna tišina pruža savršen mir za predah i kontemplaciju. Prateći prepoznatljive žute strelice, otkrit ćete ljepotu pejzaža i toplinu domaćina. Ovaj put hrani dušu i tijelo, a zbog blage konfiguracije terena pogodan je za sve generacije u svako doba godine.



128



30



zahtjevno
CHALLENGING
IMPEGNATIVO



mix

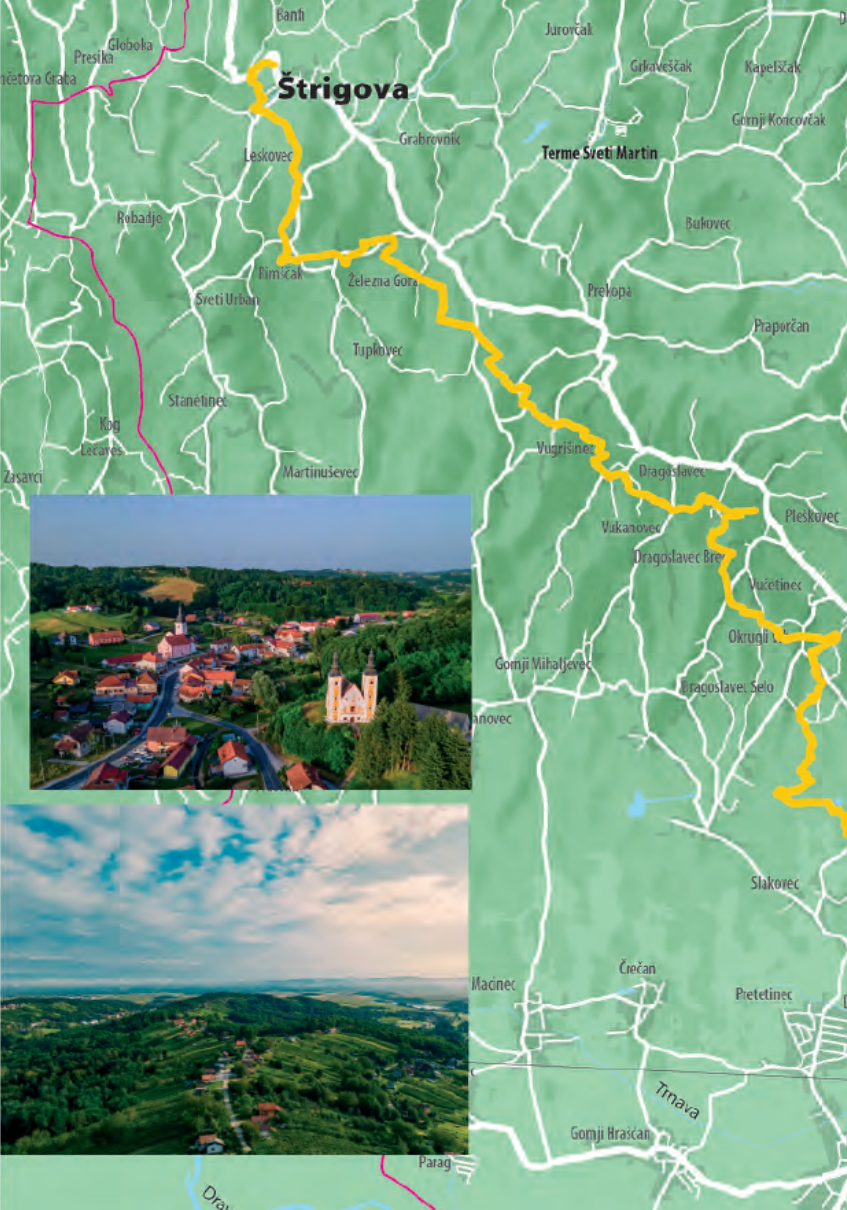


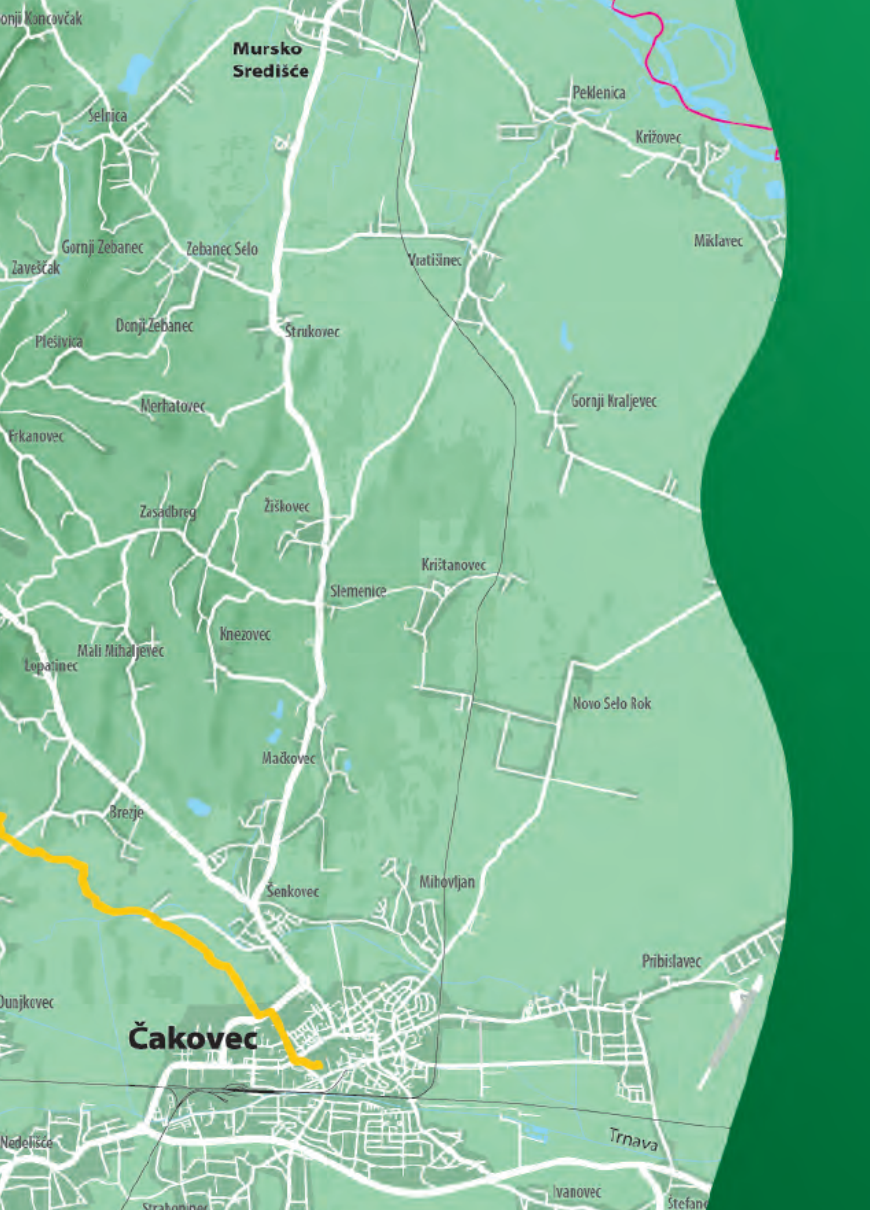
Međimurje Mountaineering Trail

MPP is a hiking trail leading past the vineyards and Mohokos, the peak of Međimurje, standing at an altitude of 343.58 m. Mohokos is a checkpoint for the Croatian Hiking Trail (KT HPO 3.1.), the "Highest Peaks of Croatian Counties" trail, and the Zagorje Hiking Trail (ZPP). The starting point of the MPP is Trg Republike square in the center of Čakovec, and the trail finishes in the center of Štrigova. Along the route, various lookouts offer views of mountains such as Kalnik, Ivanščica, Strahinjščica, Ravna Gora, Maceljsko gorje, as well as the mountains in three neighbouring countries—Slovenia, Hungary, and Austria. This trail represents the "backbone" of the hiking routes in Upper Međimurje. The MPP is accessible year-round, except in cases of heavy snowfall.

Sentiero Escursionistico di Međimurje

Sentiero Escursionistico di Međimurje MPP è un itinerario escursionistico che attraversa le colline di Međimurje e Mohokos, la vetta più alta di Međimurje con un'altitudine di 343,58 metri. Mohokos è un punto di controllo dell'itinerario alpinistico Croato (KT HPO 3.1.) e degli itinerari 'Le vette più alte delle contee Croate' e del Sentiero Escursionistico dello Zagorje (ZPP). Il punto di partenza del MPP è dal centro di Čakovec, da Trg Republike, mentre l'arrivo è nel centro di Štrigova. Dai punti panoramici lungo il percorso si possono vedere: Kalnik, Ivanščica, Strahinjščica, Ravna Gora, Maceljsko gorje e le montagne dei tre paesi circostanti: Slovenia, Ungheria e Austria. Questo sentiero rappresenta una sorta di 'spina dorsale' dei percorsi escursionistici nell'Alto Međimurje. MPP è percorribile tutto l'anno, tranne in caso di neve abbondante.






Mursko Središče

Čakovec

Donji Koncovač
Selnica
Zaveščak
Gornji Zebanec
Zebanec Selo
Donji Zebanec
Plesivica
Merhatovec
Erkanovec
Zasadbreg
Žiškovec
Slemenice
Križanovec
Križovec
Miklavec
Vrtišinec
Štrukovec
Gornji Kraljevec
Kneževac
Slemenice
Mali Mihaljevec
Lopatinec
Mačkovec
Brezje
Novo Selo Rok
Senkovec
Mihovljan
Pribistavec
Dunjkovec
Trnava
Nadelišča
Strahoninec
Ivanovec
Stefanec

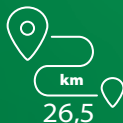
mpp



saznajte više / find out more / scopri di più

Međimurski Planinarski Put

MPP je planinarska obilaznica koja prolazi kroz međimurske gorice i Mohokos - najviši vrh Međimurja od 343,58 mnv. Mohokos je kontrolna točka Hrvatske planinarske obilaznice (KT HPO 3.1.) i obilaznice "Najviši vrhovi hrvatskih županija" te Zagorskog planinarskog puta (ZPP). Polazište MPP je iz centra Čakovca s Trga Republike, a završetak u centru Štrigove. S vidikovaca na ruti vide se: Kalnik, Ivanščica, Strahinjščica, Ravna Gora, Maceljsko gorje te planine triju okolnih država Slovenije, Mađarske i Austrije. Ova staza čini svojevrsnu „kičmu“ pješačkih staza u Gornjem Međimurju. MPP je prolazan tijekom cijele godine osim u slučaju velikog snijega.



Štrigova circular trail


The trail leads over the peaks of Upper Međimurje: Mađerkin Breg, Sv. Urban, Rimščak, and Štrigovčak, with breathtaking views of the Međimurje Wine Road, the hills and mountains in Slovenia, and the Austrian Alps and the Hungarian plains on the horizon. It starts in Štrigova at the western exit towards Banfi and finishes with an ascent to Štrigovčak, followed by a descent back to Štrigova.

The route partially winds through groves, across meadows, and past vineyards. Hikers can make their own changes to the marked route, provided they are familiar with local (unmarked) trails and paths. The trail is accessible in all seasons.

Sentiero circolare di Štrigova

Il sentiero attraversa le vette dell'Alto Međimurje: Mađerkin Breg, San Urbano, Rimščak e Štrigovčak, offrendo splendide vedute panoramiche sulla Strada del Vino di Međimurje, sulle colline e montagne della vicina Slovenia e all'orizzonte, sulle Alpi austriache e la pianura ungherese. Inizia a Štrigova all'uscita occidentale verso Banfi e termina con la salita a Štrigovčak e la discesa fino a Štrigova.

Il percorso attraversa parzialmente boschetti, prati e vigneti. Sono possibili adattamenti individuali del percorso, tuttavia ciò richiede la conoscenza dei sentieri e dei percorsi locali non segnalati. Il sentiero è percorribile in tutte le stagioni.



Stanetinec



Štrigova

skovec

Grabrovnik

Rimščak

Železna Gora

Tupkovec



šks



saznajte više / find out more / scopri di più

Štrigovska kružna staza

Staza prolazi preko vrhunaca Gornjeg Međimurja: Mađerkinog brega, Sv. Urbana, Rimščaka i Štrigovčaka te nudi mnogo krasnih krajobraznih vizura na Međimursku vinsku cestu te brda i planine obližnje Slovenije, a na horizontu na austrijske Alpe i mađarsku ravnicu. Počinje u Štrigovi na zapadnom izlazu prema Banfiju, a završava usponom na Štrigovčak i spustom do Štrigove.

Ruta djelomično prolazi kroz šumarke, livade i kraj vinograda. Moguće su i individualne prilagodbe rute međutim to podrazumijeva poznavanje lokalnih (neobilježenih) staza i putova. Staza je prolazna u sva godišnja doba.



Mura trail

The promenade starts at the Zelešće fishing lodge at the eastern end of Mursko Središće. The trail follows the lovely Sveta Barbara promenade in Mursko Središće, the northernmost town in Croatia, and it finishes at the country's northernmost point, the well-known excursion site Mlin na Muri (Cro. Mill on the Mura) in Žabnik. The trail runs along the Mura River, passing through a forested and wetland environment, offering an immersive experience of nature. The gravel path is very comfortable for walking, and rest areas with refreshment options are available along the way. In Žabnik, the trail connects to the Mura by Sveti Martin educational and recreational trail. The promenade is accessible in all seasons.

Sentiero della Mura

Il sentiero escursionistico inizia presso la casa dei pescatori Zelešće, all'ingresso est di Mursko Središće. Il percorso passa lungo la bellissima passeggiata urbana di Santa Barbara nella città più settentrionale della Croazia, Mursko Središće e termina nel punto più a nord del Paese, presso la famosa area escursionistica Mlin na Muri a Žabnik. Il percorso segue per tutta la sua lunghezza il corso del fiume Mura, attraversa un ambiente boschivo e paludoso e offre un'intensa esperienza di immersione nella natura. La superficie sterrata è molto confortevole per camminare. Lungo il percorso sono state allestite aree di sosta con possibilità di ristoro. Il percorso si collega a Žabnik al sentiero didattico-ricreativo Svetomartinska Mura. Il sentiero pedonale è percorribile in tutte le stagioni.



Mura

Marof

Žabnik

Hlapičina



Selnica



**Mursko
Središče**

Mura

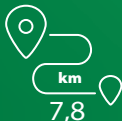
mus



saznajte više / find out more / scopri di più

Murska staza

Šetnica započinje kod ribičkog doma Zelešće na istočnom ulazu u Mursko Središće. Ruta prolazi uz vrlo lijepo uređenu gradsku šetnicu Svete Barbare u najsjevernijem grada Hrvatske Murskom Središću, a završava kod najsjevernije točke RH kod poznatog izletišta Mlin na Muri u Žabniku. Ruta cijelom dužinom prati tok rijeke Mure, prolazi kroz šumovit i močvarni ambijent te pruža snažan doživljaj boravka u prirodi. Šljunčana podloga je vrlo ugodna za hodanje. Uz rutu su uređena odmorišta s mogućnošću okrijepe. Ruta se u Žabniku nadovezuje na poučno-rekreativnu stazu Svetomartinska Mura. Šetnica je prolazna u sva godišnja doba.



Sveti Juraj na bregu trail

The trail starts at the parking lot near the beautiful baroque Church of St. George in Pleškovec and includes several fascinating sites in the municipality of Sv. Juraj na Bregu. The trail first leads to the Jegerseg retention area, a lovely artificial lake, and an interesting wetland habitat year-round. It then continues for a kilometer along the Goričica stream towards Bajkovita šuma (Cro. Enchanted Forest) picnic area. After that, the trail leads toward the Bedekovićeve Grabe Nature Monument, a protected habitat for various animal and plant species. Following the Pleškovec stream, you arrive at a beautiful forest path, leading uphill to the peak of Međimurje – Mohokos (344 m). From Mohokos, you return along a route that overlaps with the MPP, past the Margetica spring along the way. The trail is accessible year-round.

Sentiero di San Giorgio

Il sentiero parte dal parcheggio accanto alla bellissima chiesa barocca di San Giorgio a Pleškovec e comprende diverse località interessanti nel comune di San Giorgio sulla Collina. Per prima cosa, il sentiero conduce alla riserva Jegerseg, un bellissimo lago artificiale e un interessante habitat palustre durante tutto l'anno. La camminata prosegue lungo il sentiero accanto al ruscello Goričica e dopo circa un chilometro, si arriva all'area escursionistica Foresta Incantata (Bajkovita šuma), da dove il percorso conduce al Monumento naturale Bedekovićeve grabe, un habitat protetto di specie animali e vegetali. Seguendo il ruscello Pleškovec, si arriva a un bellissimo sentiero forestale e alla salita verso la vetta più alta del Međimurje – Mohokos (344 m). Da Mohokos si ritorna seguendo un percorso che si sovrappone al Sentiero escursionistico di Međimurje MPP e lungo il percorso, si passa accanto alla sorgente Margetica. Il sentiero è percorribile durante tutto l'anno.

Dragoslavec

Vukanovec



Dragoslavec Breg

Vučeti

Okrugli Vrh

slavec Selo



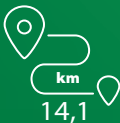
ssj



saznajte više / find out more / scopri di più

Staza Svetog Jurja

Staza kreće s parkirališta kod vrlo lijepe barokne crkve Sv. Jurja u Pleškovcu i obuhvaća nekoliko zanimljivih lokacija u općini Sv. Juraj na Bregu. Najprije ide do retencije Jegerseg, lijepog umjetnog jezera, zanimljivog močvarnog staništa kroz cijelu godinu. Hodanje se nastavlja stazom uz potok Goričicu i nakon otprilike jednog kilometra stižete do izletišta Bajkovita šuma, odakle nas put vodi prema Spomeniku prirode Bedekovićeve grabe, zaštićenom staništu životinjskih i biljnih vrsta. Prateći potok Pleškovec dolazimo do lijepog šumskog puta i uspona na najviši vrh Međimurja – Mohokos (344 m). Od Mohokosa se vraćate po ruti koja se preklapa s MPP i usput prolazite kraj izvora Margetica. Staza je prohodna cijele godine.



Matul trail

The trail has been designed to connect the protected natural site of the wet meadows Bedekovićeve Grabe and the wonderful traditional house Matulov Grunt in Frkanovec. It starts at the parking lot in the center of Pleškovec (or at Matulov Grunt), descending to Bedekovićeve Grabe and continuing through the valley along the Pleškovec stream to the section of the Školski put (Cro. Schoolway trail) and Matulov Grunt. Upon return, the route follows the Školski put trail to Velika Brv at the Pleškovec stream, and then heads back along the road toward Vučetinec. The trail is accessible year-round.

Sentiero di Matul

Il sentiero è stato ideato con l'intento di collegare il sito naturale protetto dei prati umidi Bedekovićeve grabe e la splendida casa tradizionale Matulov grunt a Frkanovec. Il sentiero inizia dal parcheggio nel centro di Pleškovec (ma può partire anche da Matulov grunt), scende fino a Bedekovićeve grabe e prosegue lungo la valle seguendo il ruscello Pleškovec, fino al tratto del Sentiero Scolastico (Školski put) e Matulov grunt. Al ritorno, il percorso segue il Sentiero Scolastico (Školski put) fino al Grande Ponte (Velika brv) sul ruscello Pleškovec, per poi proseguire su strada in direzione di Vučetinec. Il sentiero è percorribile durante tutto l'anno.



Pleškovec



Vučetinec

Dragoslavec Selo



Merhatovec


Erkanovec

Zasadbreg

Lopatinec

Mali Mihaljevec

mas



saznajte više / find out more / scopri di più

Matulova staza

Staza je osmišljena s namjerom da se povežu zaštićeni prirodni lokalitet vlažnih livada Bedekovićeve grabe i prekrasnu tradicionalnu kuću Matulov grunt u Frkanovcu. Staza počinje s parkirališta u centru Pleškovca (ali može i od Matulovog grunta), spušta se do Bedekovićevih graba i nastavlja dolinom uz potok Pleškovec do dionice Školskog puta i Matulovog grunta. U povratku slijedi rutu Školski put do Velike brvi na potoku Pleškovec i zatim cestom natrag prema Vučetincu. Staza je prohodna cijele godine.





Pješačke staze Međimurja

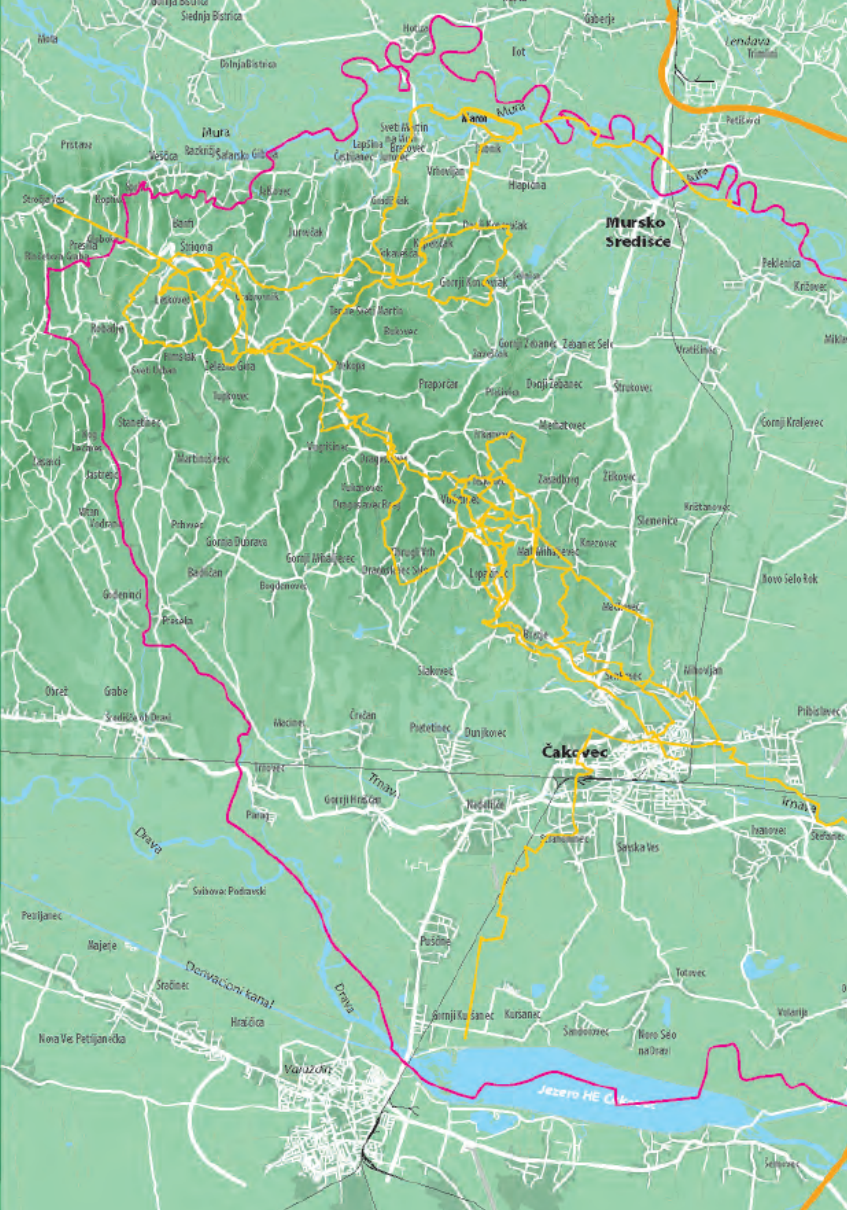
HIKING TRAILS IN MEĐIMURJE

**SENTIERI ESCURSIONISTICI
DI MEĐIMURJE**

Svaka staza je kao priča za sebe, odajući povijest i tradiciju ovog prekrasnog kraja. Prošetajte kroz vijugave staze koje vode do skrivenih potoka, uživajte u mirnom hodu pored pitoresknih sela i otkrijte prirodne bisere koji krase ovo područje. Bilo da ste ljubitelj povijesti, prirode ili jednostavno tražite opuštanje, Međimurske pješačke staze nude nezaboravno iskustvo za svakoga.

Each trail tells its own story, reflecting the history and tradition of this beautiful region. Hike along winding paths that lead to hidden streams, enjoy a peaceful walk past picturesque villages, and discover the natural gems in the area. Whether you're a history enthusiast, a nature lover, or simply seeking relaxation, the hiking trails in Međimurje offer an unforgettable experience for everyone.

Ogni sentiero è come una storia a sé che rivela la storia e la tradizione di questa splendida terra. Passeggia lungo i sentieri tortuosi che conducono a ruscelli nascosti, goditi una camminata tranquilla accanto ai villaggi pittoreschi e scopri le perle naturali che adornano questa zona. Che tu sia amante della storia, della natura o semplicemente in cerca di relax, i sentieri escursionistici di Međimurje offrono un'esperienza indimenticabile per tutti.



Srednja Bistrica

Mota

Dolnja Bistrica

Huta

Šaberje

Lenjava

Trdin

Petljevo

Ātura

Kana Mur

Mursko Središče

Čakovec

Jezero HE Črnomur

Drava

Derivačoni kanal

Trnava

Drava

Petljanec

Novo Ve Petljanec

Varaždin

Novo Selo na Dravi

Starič

Starič

Starič

Starič

Starič

Starič

Starič

Starič

Starič

Starič

Starič

Starič

Starič

Starič

Starič

Starič

Starič

Starič

Starič

Starič

Starič

Starič

Starič

Starič

Starič

Starič

Starič

Starič

Starič

Starič

Starič

Starič

Starič

Starič

Starič

Starič

Starič

Starič

Starič

Starič

Starič

Starič

Starič

Starič

Starič

Starič

Starič

Starič

Starič

Starič

Starič

Starič

Starič

Starič

Starič

Starič

Starič

Starič

Prstina

Prstina

Prstina

Prstina

Prstina

Prstina

Prstina

Prstina

Prstina

Prstina

Prstina

Prstina

Prstina

Prstina

Prstina

Prstina

Prstina

Prstina

Prstina

Prstina

Prstina

Prstina

Prstina

Prstina

Prstina

Prstina

Prstina

Prstina

Prstina

Prstina

Prstina

Prstina

Prstina

Prstina

Prstina

Prstina

Prstina

Prstina

Prstina

Prstina

Prstina

Prstina

Prstina

Prstina

Prstina

Prstina

Prstina

Prstina

Prstina

Prstina

Prstina

Prstina

Prstina

Prstina

Prstina

Prstina

Prstina

Prstina

Prstina

Prstina

Prstina

Prstina

Prstina

Prstina

Prstina

Prstina

Prstina

Prstina

Prstina

Prstina

Prstina

Prstina

Prstina

Prstina

Prstina

Prstina

Prstina

Prstina

Prstina

Prstina

Prstina

Prstina

Prstina

Prstina

Prstina

Prstina

Prstina

Prstina

Prstina

Prstina

Prstina

Prstina

Prstina

Prstina

Prstina

Prstina

Prstina

Prstina

Prstina

Prstina

Prstina

Prstina

Prstina

Prstina

Prstina

Prstina

Prstina

Prstina

Prstina

Prstina

Prstina

Prstina

Prstina

Prstina

Prstina

Prstina

Prstina

Prstina

Prstina

Prstina

Prstina

Prstina

Prstina

Prstina

Prstina

Prstina

Prstina

Prstina

Prstina

Prstina

Prstina

Prstina

Prstina

Prstina

Prstina

Prstina

Prstina

Prstina

Prstina

Prstina

Prstina

Prstina

Prstina

Prstina

Prstina

Prstina

Prstina

Prstina

Prstina

Prstina

Prstina

Prstina

Prstina

Prstina

Prstina

Prstina

Prstina

Prstina

Prstina

Prstina

Prstina

Prstina

Prstina

Prstina

Prstina

Prstina

Prstina

Prstina

Prstina

Prstina

Prstina

Prstina

Prstina

Prstina

Prstina

Prstina

Prstina

Prstina

Prstina

Prstina

Prstina

Prstina

Prstina

Prstina

Prstina

Prstina

Prstina

Prstina

Prstina

Prstina

Prstina

Prstina

Prstina

Prstina

Prstina

Prstina

Prstina

Prstina

Prstina

Prstina

Prstina

Prstina

Prstina

Prstina

Prstina

Prstina

Prstina

Prstina

Prstina

Prstina

Prstina

Prstina

Prstina

Prstina

Prstina

Prstina

Prstina

Prstina

Prstina

Prstina

Prstina

Prstina

Prstina

Prstina

Prstina

Prstina

Prstina

Prstina

Prstina

Prstina

Prstina

Prstina

Prstina

Prstina

Prstina

Prstina

Prstina

Prstina

Prstina

Prstina

Prstina

Prstina

Prstina

Prstina

Prstina

Prstina

Prstina

Prstina

Prstina

Prstina

Prstina

Prstina

Prstina

Prstina

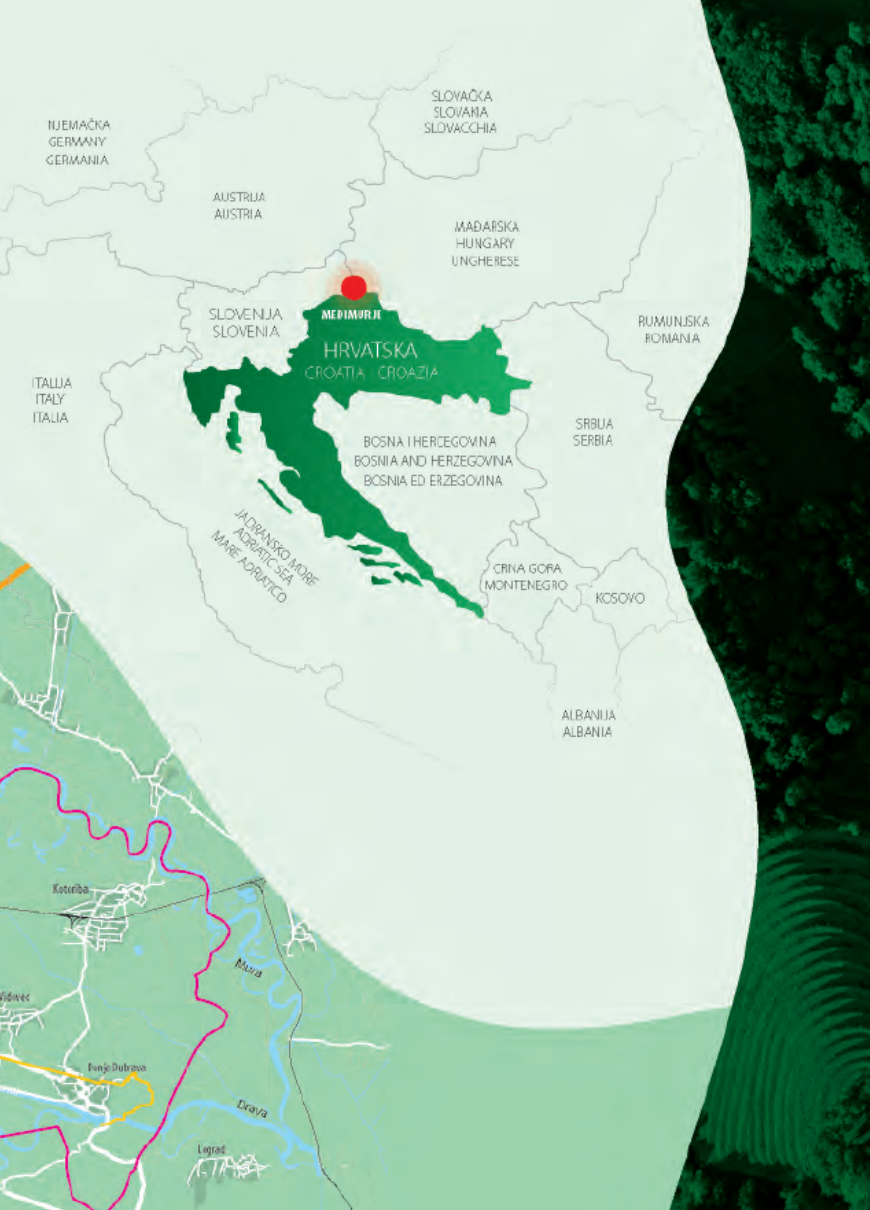
Prstina

Prstina

Prstina

Prstina

Prstina



NIJEMAČKA
GERMANY
GERMANIA

SLOVAČKA
SLOVAKIA
SLOVACCHIA

AUSTRIJA
AUSTRIA

MAĐARSKA
HUNGARY
UNGHERESE

SLOVENJA
SLOVENIA

MEDIMURJE

RUMUNJSKA
ROMANIA

ITALIJA
ITALY
ITALIA

HRVATSKA
CROATIA
CROAZIA

SRBIJA
SERBIA

BOSNA I HERCEGOVINA
BOSNIA AND HERZEGOVINA
BOSNIA ED ERZEGOVINA

JADRANSKO MORE
ADRIATIC SEA
MARE ADRIATICO

CRNA GORA
MONTENEGRO

KOSOVO

ALBANIJA
ALBANIA

Koprivica

Mura

Đurđevac

Fujski Dubrava

Drava

Zagreb

Rute su otkrili lokalni hodači i entuzijasti koji ih redovito obilaze i istražuju kako bi bile dostupne stanovnicima Međimurja i gostima iz cijelog svijeta. Cijelo područje obiluje slabo prometnim cestama, poljskim i šumskim putovima te stazama uz rijeke, polja i vinograde, pogodnima za hodaње tijekom cijele godine. Zbog blagog reljefa i guste naseljenosti pješačenje je sigurno, uz dobru pokrivenost mobilnim i internetskim signalom te brzu dostupnost HGSS-a iz Čakovca. Ipak, pješačenje je na vlastitu odgovornost i zahtijeva odgovarajuću opremu i procjenu vlastitih mogućnosti.

The routes were discovered by local walkers and enthusiasts who regularly explore and maintain them so they can be enjoyed by residents of Međimurje and visitors from around the world. The entire area is rich in low-traffic roads, field and forest paths, as well as trails along rivers, fields, and vineyards, making them suitable for walking throughout the year.

Thanks to the gentle terrain and dense settlement, walking in Međimurje is safe, with good mobile and internet coverage and the rapid availability of the Croatian Mountain Rescue Service based in Čakovec. Nevertheless, walking is undertaken at one's own responsibility and requires appropriate equipment and an honest assessment of one's physical abilities.

I percorsi sono stati scoperti da camminatori ed entusiasti locali che li esplorano e li percorrono regolarmente affinché siano accessibili agli abitanti del Međimurje e ai visitatori provenienti da tutto il mondo. L'intera area è ricca di strade a basso traffico, sentieri di campagna e forestali, nonché percorsi lungo fiumi, campi e vigneti, adatti alla camminata durante tutto l'anno.

Grazie al territorio dolcemente ondulato e alla fitta rete di insediamenti, camminare nel Međimurje è sicuro, con una buona copertura di rete mobile e internet e la rapida disponibilità del Soccorso Alpino Croato con sede a Čakovec. Tuttavia, l'escursionismo è praticato sotto la propria responsabilità e richiede un'attrezzatura adeguata e una corretta valutazione delle proprie capacità fisiche.



11

PJEŠAČKIH STAZA

HIKING TRAILS

SENTIERI ESCURSIONISTICI



213

KM UKUPNE DUŽINE

KM OF LENGTH

KM DI LUNGHEZZA TOTALE



46

UKUPNO SATI HODA

H OF HIKING

ORE DI CAMMINATA TOTALI

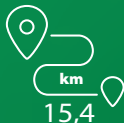
mdt



saznajte više / find out more / scopri di più

Od mlina do toplica

Hodanje ovom trasom možemo započeti u Žabniku od Mlinarske kuće, ili od Toplica Sv. Martin. Ako krenemo iz Žabnika, put nas vodi uz rijeku Muru do mosta prema Hotizi (dionica staze Svetomartinske Mure), gdje možemo odabrati nastavak puta dužom trasom uz rukavce rijeke Mure do Jurovca pa dalje do Jurovčaka i Toplica, ili nešto kraćim putem do Jurovca uz potok Gradišćak. Od Toplica se vraćamo putem uz golf igralište do vrha Venec (297 m) u Gradišćaku i nastaviti natrag prema Sv. Martinu odnosno Žabniku. Dio puta uz Muru i rukavce potoka Ciganjščak i Gradišćak vrlo je zanimljiv i slikovit, a usponom na Jurovčak i Gradišćak možemo uživati u prekrasnim pogledima na međimurske bregove, dolinu Mure i lendavsko gorje. Usput možemo predahnuti u nekom od izletišta. Staza je prohodna cijele godine.



offroad



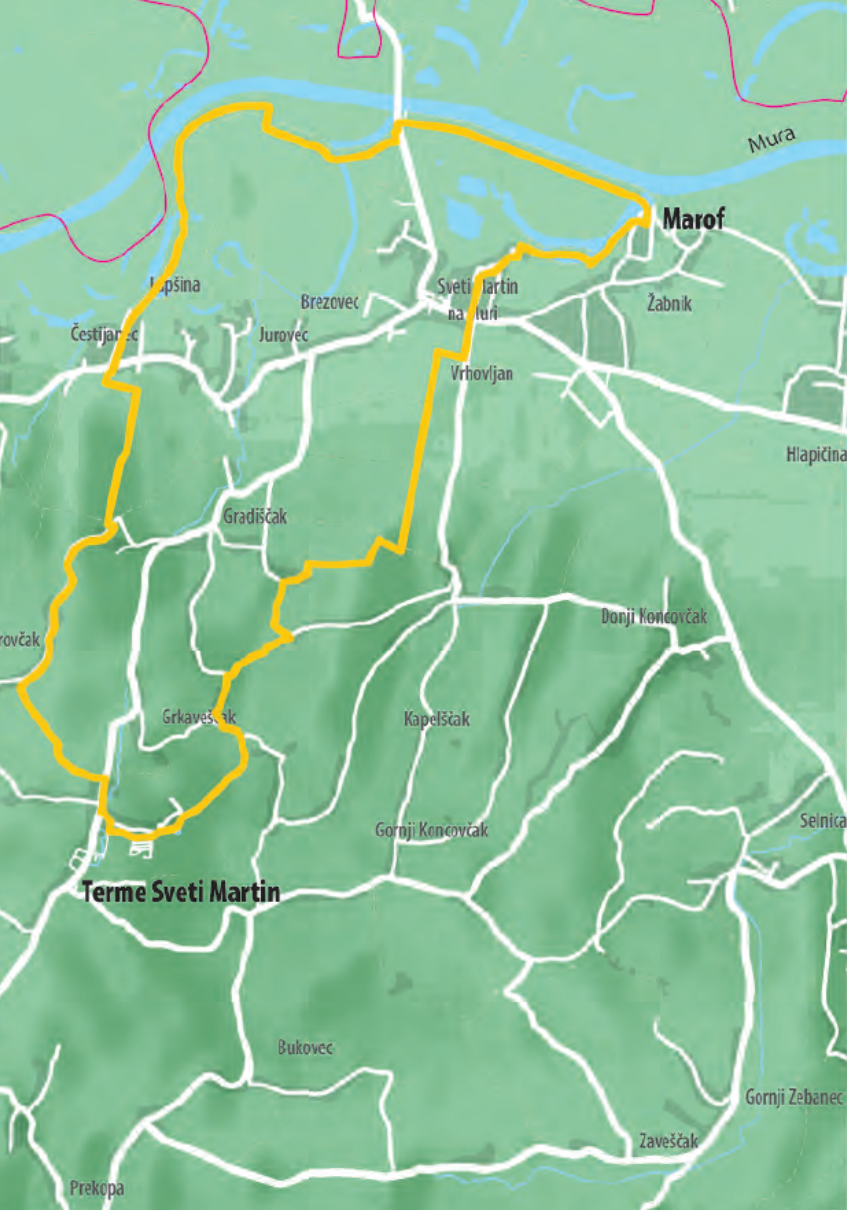


Lesk

Rimšćak

Železna Gora

Urban



Mura

Marof

Ljupšina

Brezovec

Sveti Martin
na Muri

Žabnik

Čestijanec

Jurovec

Vrhovljan

Hlapičina

Gradišček

Donji Koncovčak

ovčak

Grkavešček

Kapelšček

Gornji Koncovčak

Selnica

Terme Sveti Martin

Bukovec

Gornji Zebanec

Zavešček

Prekopa

Mill - spa resort trail

You can start walking along this route at the Miller's House in Žabnik or from Terme Sveti Martin spa resort. Starting in Žabnik, the path leads along the Mura river to the bridge towards Hotiza (the Mura by Sveti Martin trail section). At this point, you can choose to continue on a longer route along the Mura backwaters to Jurovec, then onward to Jurovčak and the spa resort, or take a slightly shorter path to Jurovec along the Gradiščak stream.

Starting at the spa resort, you return past the golf course to the peak of Venec (297 m) in Gradiščak and continue back towards Sveti Martin or Žabnik. The section along the Mura river and the backwaters of the Ciganjščak and Gradiščak streams is very scenic and captivating. Reaching Jurovčak and Gradiščak, you get to admire stunning views of the hills in Međimurje, the Mura Valley, and the Lendava hills. Along the way, you can take a break at an excursion site. The trail is accessible all year round.

Sentiero dal Mulino alle Terme

Si può iniziare la camminata lungo questo percorso da Casa del Mugnaio (Mlinarska kuća) a Žabnik o dalle Terme Sveti Martin. Se partiamo da Žabnik, il percorso segue il fiume Mura fino al ponte verso Hotiza (tratto del Sentiero della Mura di San Martino). Da qui, possiamo scegliere di proseguire lungo un percorso più lungo, costeggiando i rami del fiume Mura fino a Jurovec, poi verso Jurovčak e le Terme, oppure optare per un percorso più breve che conduce a Jurovec seguendo il ruscello Gradiščak. Dalle Terme, si ritorna seguendo il percorso lungo il campo da golf fino alla cima Venec (297 m) a Gradiščak, per poi proseguire verso Sveti Martin o Žabnik. Una parte del percorso lungo il fiume Mura e i rami dei ruscelli Ciganjščak e Gradiščak è molto interessante e pittoresca, mentre salendo verso Jurovčak e Gradiščak possiamo godere di splendide vedute sulle colline di Međimurje, sulla valle del fiume Mura e sulle montagne di Lendava. Lungo il percorso possiamo fare una pausa in una delle aree di sosta. Il sentiero è percorribile durante tutto l'anno.


osm



saznajte više / find out more / scopri di più

Oko Svete Margete

Kapelica Svete Margarete smještena na vrhu Kapelščaka vidljiva je iz gotovo svih dijelova gornjeg Međimurja. Ipak, najbolje možemo uživati u prekrasnim vizurama na Kapelščak i kapelicu ako krenemo na pohod kružnom stazom od Toplica Sv. Martin do Gornjeg Koncovčaka pa nastavimo do Zaveščaka, D. Koncovčaka i natrag preko Gradiščaka i vrha Venec. Staza prolazi kroz prekrasan pitoreskni krajolik s vinogradima, šumarcima i poljima. Prohodna je cijele godine.





Lapšina

Brezovec

Sveti Martin
na Muri

Čestijanec

Jurovec

Vrhovljan

Gradiščak

Jurovčak

Grkaveščak

Kapelščak

Gornji Koncovčak

Terme Sveti Martin

Bukovec

Prekopa

Mura

Marof

Žabnik

Hlapičina



Donji Koncovtak



Gornji Zebanec

Zebanec Selo

Zaveščak


Sveta Margeta trail

Saint Margaret's Chapel, on the peak of Kapelščak, can be seen from practically any part of Upper Međimurje. However, the best way to enjoy the stunning views of the hillscape with Kapelščak and the chapel is by taking a circular trail from Sveti Martin spa resort to Gornji Koncovčak, past Zaveščak, Donji Koncovčak, and back via Gradiščak and the peak of Venec. The trail leads through a picturesque landscape featuring vineyards, groves, and fields. It is accessible year-round.

Sentiero intorno a Santa Margeta

La cappella di Santa Margareta, situata sulla cima di Kapelščak, è visibile da quasi tutte le zone della parte superiore di Međimurje. Tuttavia, possiamo godere al meglio delle splendide vedute su Kapelščak e sulla cappella se iniziamo l'escursione seguendo il sentiero circolare dalle Terme Sveti Martin, passando per Gornji Koncovčak, proseguendo verso Zaveščak, Donji Koncovčak e ritornando attraverso Gradiščak e la cima Venec. Il sentiero attraversa un meraviglioso paesaggio pittoresco con vigneti, boschetti e campi. È percorribile durante tutto l'anno.

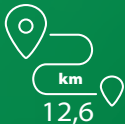
toš

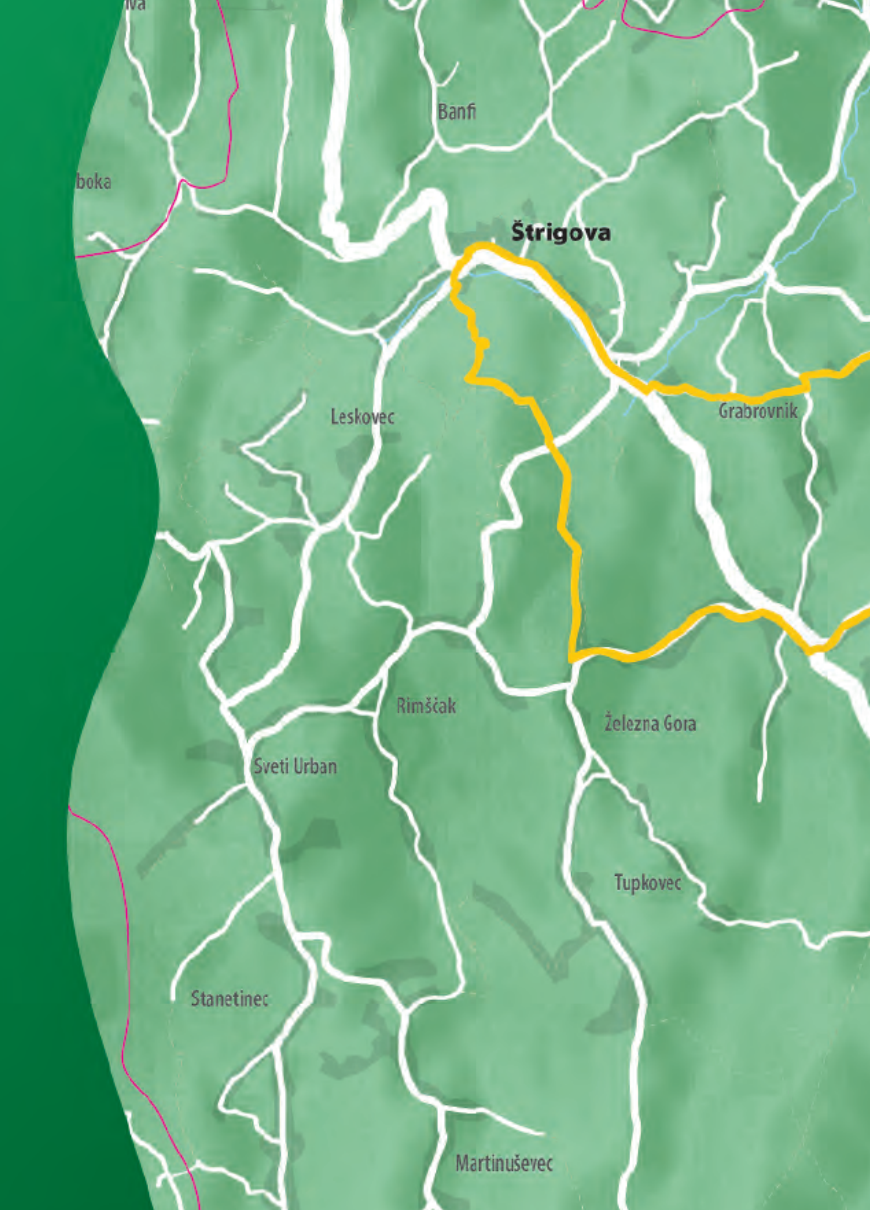


saznajte više / find out more / scopri di più

Od toplica do Štrigove

Ova je trasa osmišljena s namjerom povezivanja Toplica Sv. Martin i Štrigove. Hodanje možemo započeti iz Toplica, Železne Gore ili Štrigove. Pohod iz Toplica počinje usponom po šumskoj stazi do Trnovčaka i dalje cestom do Železne Gore. Nastavljamo cestom uz Zmajev vrt (Keramos Valkaj) do Međimurskog planinarskog puta u Grabrovniku. Slijedeći MPP stižemo na vrh Štrigovčak (300 m) i do Štrigove gdje možemo predahnuti u nekom od ugostiteljskih objekata. Ako stignemo, možemo obići obnovljenu Crkvu sv. Jeronima poznatu po Rangerovim freskama. Tu je i novi Dom kulture Štrigova u kojem je i ured Turističke zajednice. Povratak prema Toplicama vodi nas cestom do Vinarije Kocijan i dalje do puta koja prolazi pokraj lijepih skulptura i ateljea Osonjički. Put završava u Jurovčaku gdje možemo razgledati Farmu jelena i muflona, ili malo dalje predahnuti u Vinariji Hažić. Staza ima dva malo jača uspona (na Štrigovčak i Jurovčak). Prohodna je cijele godine.





Banfi

boka

Štrigova

Leskovec

Grabrovnik

Rimščak

Železna Gora

Sveti Urban

Tupkovec

Stanetinec

Martinuševec



Jurovčak

Gradišćak

Grkavešćak

Kapelšćak

Terme Sveti Martin



Bukovec



Vugrišinec

Dragoslavec

Spa resort - Štrigova trail

The trail was designed to connect Sveti Martin spa resort and Štrigova. The hike can start at the spa resort, in Železna Gora, or Štrigova. Beginning at the spa resort, the trail leads uphill along a forest path to Trnovčak and continues by road to Železna Gora. From there, you follow the road past Zmajev Vrt (Cro. Dragon's Garden; Keramos Valkaj) to the Međimurje Hiking Trail (MPP) in Grabrovnik. Following the MPP, you reach the peak of Štrigovčak (300 m) and arrive in Štrigova, where you can take a break at one of the local catering facilities. If you have time to spare, you can visit the restored Church of St. Jerome, famous for Ranger's frescoes. There is also the new Dom kulture (Cro. Center of Culture) in Štrigova, which houses the local Tourist Board office. Upon return to the spa resort, the road leads to Kocijan Winery and then continues along a path passing by beautiful sculptures and the Osonjički atelier. The trail finishes in Jurovčak, where you can visit a deer and mouflon farm or take a break a bit further down the path at Hažić Winery. The trail includes two slightly steeper ascents (to Štrigovčak and Jurovčak) and is accessible year-round.

Sentiero dalle terme a Štrigova

Questo percorso è stato progettato con l'intento di collegare le Terme Sveti Martin e Štrigova. Possiamo iniziare la camminata dalle Terme, da Železna Gora o da Štrigova. L'escursione dalle Terme inizia con una salita lungo un sentiero boschivo fino a Trnovčak, proseguendo poi su strada fino a Železna Gora. Proseguiamo lungo la strada passando accanto al Giardino del Drago (Keramos Valkaj) fino a Sentiero escursionistico di Međimurje (MPP) a Grabrovnik. Seguendo Sentiero Escursionistico di Međimurje (MPP), arriviamo sulla cima di Štrigovčak (300 m) e poi a Štrigova, dove possiamo fare una pausa in uno dei locali della zona. Se abbiamo tempo, possiamo visitare la rinnovata Chiesa di San Girolamo, famosa per gli affreschi di Ranger. Qui si trova anche la nuova Casa della Cultura di Štrigova, che ospita l'ufficio dell'Ente del Turismo. Il ritorno verso le Terme ci porta su una strada che passa accanto alla Cantina Kocijan e prosegue lungo un sentiero che costeggia splendide sculture e l'atelier Osonjački. Il percorso termina a Jurovčak, dove possiamo visitare la Fattoria dei cervi e dei mufloni oppure, poco più avanti, fare una sosta alla Cantina Hažić. Il sentiero presenta due salite più impegnative (verso Štrigovčak e Jurovčak). È percorribile tutto l'anno.

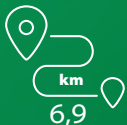
mps

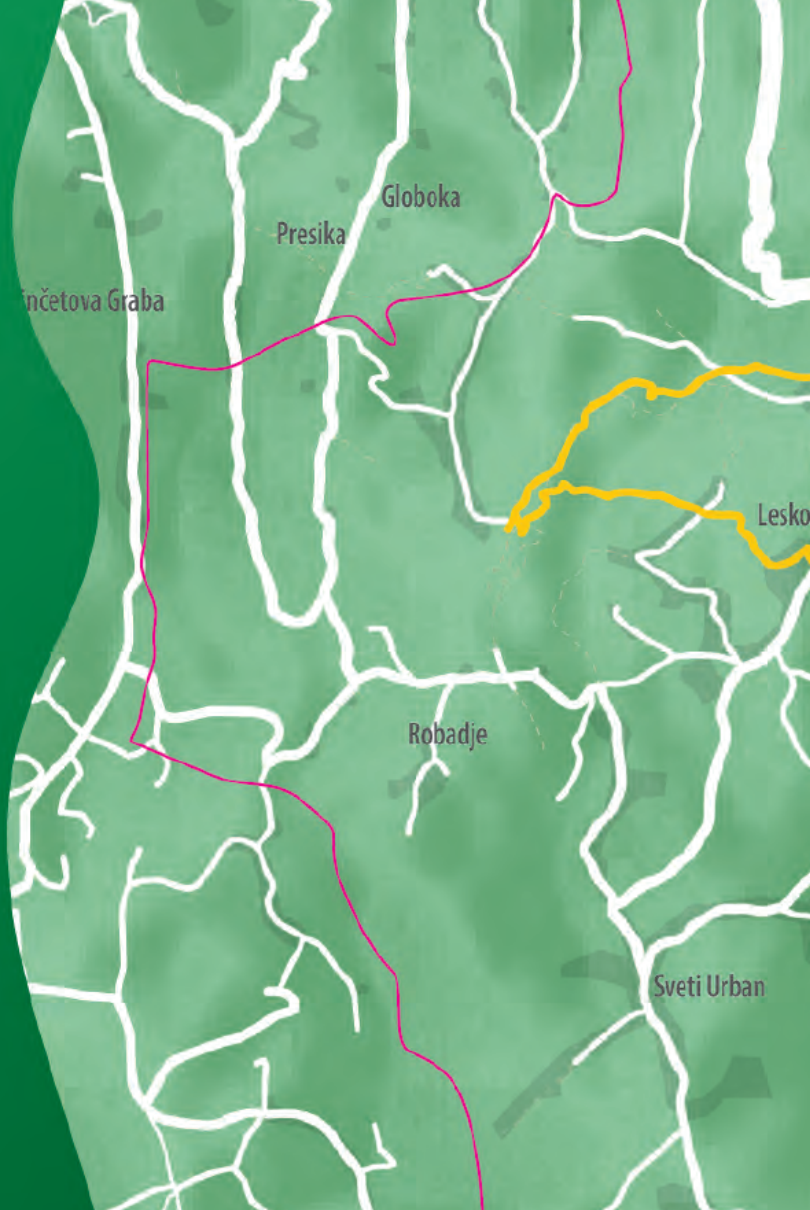


saznajte više / find out more / scopri di più

Mađerkinina pješačka staza

Ovo je skraćena varijanta Štrigovske kružne staze (ŠKS) koja nas vodi od Štrigove do Mađerkinog brega, na kojem se izletnicima pruža mogućnost uspona na novoizgrađeni vidikovac ili predah uz ugostiteljsku ponudu vinarije Štampar. Za vrijeme lijepog vremena s Mađerkinog brega (432 m) možemo uživati u nezaboravnim vizurama – od Štrigove i lendavskih brda na sjeveru, Jeruzalema, Pohorja i austrijskih Alpi na zapadu, do Ivanščice, Ravne gore i Strahinjčice na jugu... U povratku, nakon što se spustimo do Leskovca, možemo skrenuti do vinarije Cmrečnjak ili se direktno popeti na Štrigovščak (300 m) i spustiti se natrag u Štrigovu dionicom Međimurskog planinarskog puta (MPP). Na odmorštima su dostupne audio priče o životu Emilije Krauthaker koje se mogu služati uz upotrebu smartphona.





Inčetova Graba

Presika

Globoka

Robadje

Sveti Urban

Lesko

Banfi

Štrigova

vec

Rimščak

Tupkovec



Mađerka trail

A shorter version of the Štrigova Circular Trail (ŠKS) leads from Štrigova to Mađerka. Once there, visitors can either go up the newly built lookout tower or take a break at the Štampar Winery. With favourable weather conditions, Mađerkin Breg (432 m) offers breathtaking panoramic views—from Štrigova and the Lendava Hills in the north, Jeruzalem, Pohorje, and the Austrian Alps in the west, and all the way to Ivanščica, Ravna Gora, and Strahinjčica in the south. On the way back, after descending to Leskovec, you can take a detour to Cmrečnjak Winery or go straight uphill to Štrigovčak (300 m) before returning to Štrigova along the Međimurje Hiking Trail (MPP). Along the route, you can stop at rest areas and listen to audio stories about the life of Emilija Krauthaker, accessible via smartphone.

Sentiero per Mađerka

Questa è una versione abbreviata del Sentiero Circolare di Štrigova (ŠKS) che ci porta da Štrigova a Mađerkin breg, dove i visitatori possono salire sul nuovo belvedere o fare una pausa gustando l'offerta enogastronomica della cantina Štampar. Durante il bel tempo, da Mađerkin breg (432 m) possiamo godere di panorami indimenticabili: da Štrigova e dalle colline di Lendava a nord, a Gerusalemme, Pohorje e le Alpi austriache a ovest, fino a Ivanščica, Ravna gora e Strahinjčica a sud... Al ritorno, dopo essere scesi fino a Leskovec, possiamo deviare verso la cantina Cmrečnjak oppure salire direttamente su Štrigovščak (300 m) e scendere nuovamente a Štrigova seguendo un tratto di Sentiero Escursionistico di Međimurje (MPP).

Nelle aree di sosta sono disponibili racconti audio sulla vita di Emilija Krauthaker, ascoltabili tramite smartphone.

sms



saznajte više / find out more / scopri di più

Svetomartinska Mura

Na desnoj obali Mure, uz naselja Žabnik i Sv. Martin na Muri uređena je staza pogodnih za šetnju, učenje, pješačenje, bicikliranje i ribolov za sve dobne skupine. Interpretacijske table uz stazu tumače lokalne, prirodne i kulturne fenomene. Uređena su odmorista, šumske učionice te drveni most. Staza je pogodna za djecu i starije osobe sa smanjenom kondicijom, a prohodna je cijele godine.





**Sveti Martin
na Muri**

Brezovec

Žabnik

Jurovec

Vrhovljan

Čak

Mura

Marof



Mura by Sveti Martin

On the right bank of the Mura River, near the villages of Žabnik and Sveti Martin na Muri, a well-maintained trail offers opportunities for walking, learning, hiking, cycling, and fishing for all generations. Information boards along the trail present local natural and cultural phenomena. Rest areas, forest classrooms, and a wooden bridge have been set up along the route. The trail is suitable for children and seniors with lower fitness levels and is accessible year-round.

Mura di San Martno

Sulla riva destra della Mura, nei pressi dei paesi di Žabnik e Sveti Martin na Muri, è stato allestito un sentiero adatto alle passeggiate, all'apprendimento, al trekking, al ciclismo e alla pesca per tutte le fasce d'età. I pannelli interpretativi lungo il sentiero illustrano i fenomeni locali, naturali e culturali. Sono state allestite aree di sosta, aule didattiche nel bosco e un ponte in legno. Il sentiero è adatto ai bambini e alle persone anziane con ridotta forma fisica ed è percorribile



ČSj

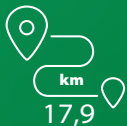


saznajte više / find out more / scopri di più

Čakovec - Sveti Juraj

Pješačka staza od Čakovca do Svetog Jurja vodi kroz srca Međimurja, povezujući gradsku energiju s mirnim ruralnim okruženjem. Hodajući ovom stazom, prolazi se kroz slikovite vinograde, šumske puteve i zelene livade, uz mogućnost upoznavanja lokalne tradicije i običaja. Put nudi idealnu priliku za opuštanje, osobni mir i uživanje u prirodnim ljepotama koje čine ovaj kraj posebnim.

Staza je dobro označena i sigurna za sve uzraste, čime je pogodna i za obitelji s djecom, ali i za iskusne hodače željne izazova i dužeg pješačkog iskustva.





Inkarovec

Pleškovec

Zasadbeg

Liškovec

Goslave, Breg

Višetinec

Okruči Vin

Mali Mihaljevec

Knezovec

Slerna

Selo

Lopatinec

Mačkovec

Brezje

Slakovec

Šenkovec

Preletinec

Dunjkovec

Čakovec

Nedelišće



Čakovec - Sv. Juraj

The walking trail from Čakovec to Sveti Juraj leads through the heart of Međimurje, connecting the city's energy with the peaceful countryside. Along this trail, you pass picturesque vineyards, forest paths, and green meadows, with the opportunity to discover local traditions and customs. The path offers an ideal chance to relax, find personal tranquility, and enjoy the natural beauty that makes this region so special.

The trail is well-marked and safe for all ages, making it suitable for families with children as well as experienced hikers seeking a longer walking experience.

Čakovec – San Giorgio

Il sentiero pedonale da Čakovec a Sveti Juraj attraversa il cuore del Međimurje, collegando l'energia della città con la tranquillità della campagna. Lungo questo percorso si incontrano pittoreschi vigneti, sentieri forestali e verdi prati, con l'opportunità di scoprire le tradizioni e le usanze locali. Il percorso offre un'occasione ideale per rilassarsi, trovare tranquillità personale e godersi la bellezza naturale che rende speciale questa regione.

Il sentiero è ben segnalato e sicuro per tutte le età, rendendolo adatto sia alle famiglie con bambini sia agli escursionisti esperti alla ricerca di un'esperienza di camminata più lunga.

Smjernice za primjereno ponašanje posjetitelja

VISITOR BEHAVIOUR AT SENSITIVE SITES

COMPORAMENTO DEI VISITATORI
NEI LUOGHI SENSIBILI

NA LOKALITETIMA U PRIRODI



- potrebno je kretati se rutom a ne van nje
- zabranjeno je parkirati van označenih površina za parkiranje
- zabranjeno je kampiranje i logorovanje izvan registriranih kampova
- zabranjeno je paljenje vatre izvan uređenih ognjišta
- zabranjeno je bacanje opušaka i ostalog otpada
- zabranjeno je oštećivanje opreme koje se nalaze na lokalitetu
- zabranjeno je onečišćenje zraka, tla i vode

ON LOCATIONS IN NATURE

- it is necessary to follow the route and not go outside of it
- it is forbidden to park outside the marked parking areas
- camping and setting up camps outside registered campsites is prohibited
- lighting fires outside designated fire pits is prohibited
- it is forbidden to throw cigarette butts and other waste
- it is forbidden to damage the equipment located on the site
- pollution of air, soil and water is prohibited

Nelle aree naturali

- È necessario seguire il percorso e non uscire da esso
- È vietato parcheggiare al di fuori delle aree di parcheggio segnalate
- È vietato campeggiare e allestire accampamenti al di fuori dei campeggi registrati
- È vietato accendere fuochi al di fuori dei focolari predisposti
- È vietato gettare mozziconi di sigaretta e altri rifiuti
- È vietato danneggiare le attrezzature presenti sul sito
- È vietato inquinare aria, suolo e acqua



- potrebno je poštivati običaje i tradiciju te lokalno stanovništvo
- lokalni ljudi su gostoljubivi i spremni pomoći
- it is necessary to respect the customs and traditions of the local population
- local people are hospitable and willing to help
- È necessario rispettare le usanze e le tradizioni della popolazione locale
- La gente del posto è ospitale e pronta ad aiutare

Legenda / legend / *Leggenda*



položaj
POSITION
POSIZIONE



dužina rute
ROUTE LENGTH
LUNGHEZZA



sati hoda
HOURS WALKING
ORE DI CAMMINATA

ZAHTJEVNOST

DEMANDINGNESS
ESIGENZA



lagano
EASY
FACILE



srednje
MEDIUM
MEDIO



zahtjevno
CHALLENGING
IMPEGNATIVO

teren
TERRAIN
TERRENO



road



offroad



mix



**uređena
odmorista**

REST AREAS

AREE DI SOSTA



**smještaj
uz rutu**

ACCOMMODATION
ALONG THE ROUTE

ALLOGGI LUNGO
IL PERCORSO



**okrijepa
uz rutu**

REFRESHMENTS
ALONG THE ROUTE

RISTORI LUNGO
IL PERCORSO



**turističke
atrakcije**

TOURIST
ATTRACTIONS

ATTRAZIONI
TURISTICHE



**foto point
uz rutu**

PHOTOPOINT
ALONG THE ROUTE

PUNTO FOTOGRAFICO
LUNGO IL PERCORSO



psi

DOGS

CANI



postoji / dozvoljeno

THERE IS... / ALLOWED...
C'È... / È CONSENTITO...



ne postoji / nije dozvoljeno

DOES NOT EXIST... / NOT ALLOWED...
NON ESISTE... / NON È CONSENTITO...

TURISTIČKA ZAJEDNICA MEĐIMURSKE ŽUPANIJE
Međimurje County Tourist Board
Ente per il turismo della Contea di Međimurje

Bana Josipa Jelačića 22E
Čakovec, Hrvatska | Croatia | Croazia, EU

T. +385 40 31 00 71

E. info@tzm.hr

visitmedimurje.com



KRENI OVDJE | START HERE | INIZIA QUI
medimurje-walk.com

